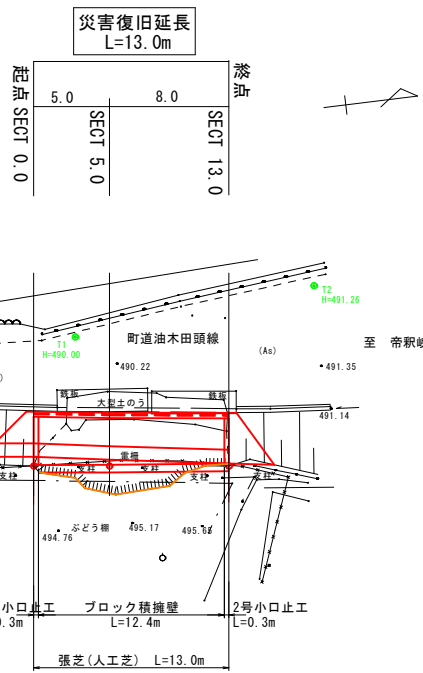




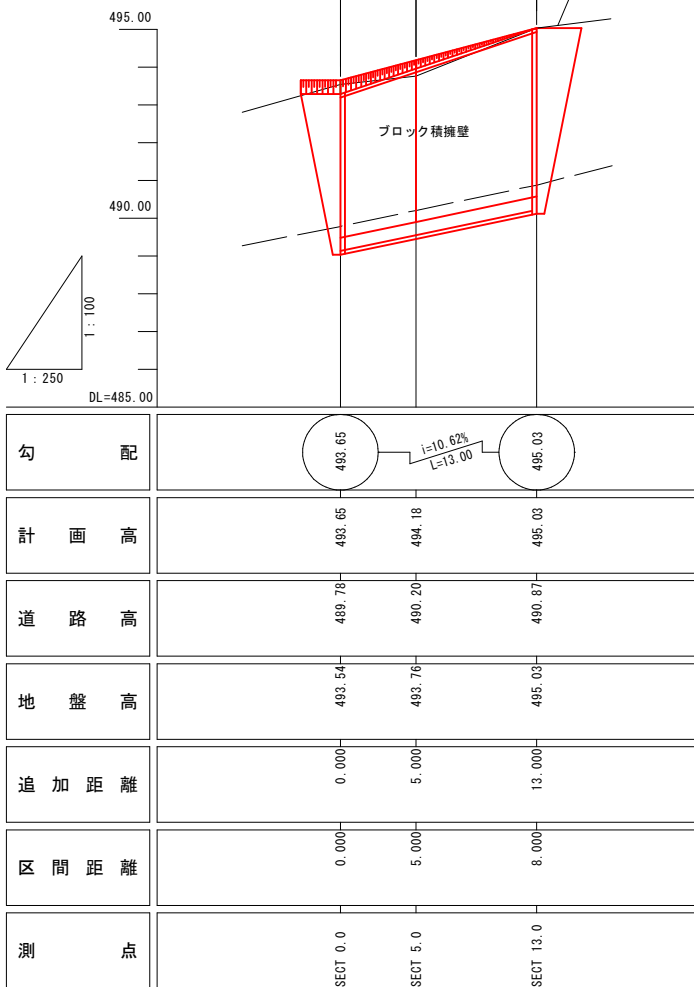
点 名	X座標	Y座標
T1	1000.000	1000.000
T2	1016.108	998.607
SECT0.0	996.203	1008.135
SECT5.0	1001.176	1008.760
SECT13.0	1009.022	1009.747



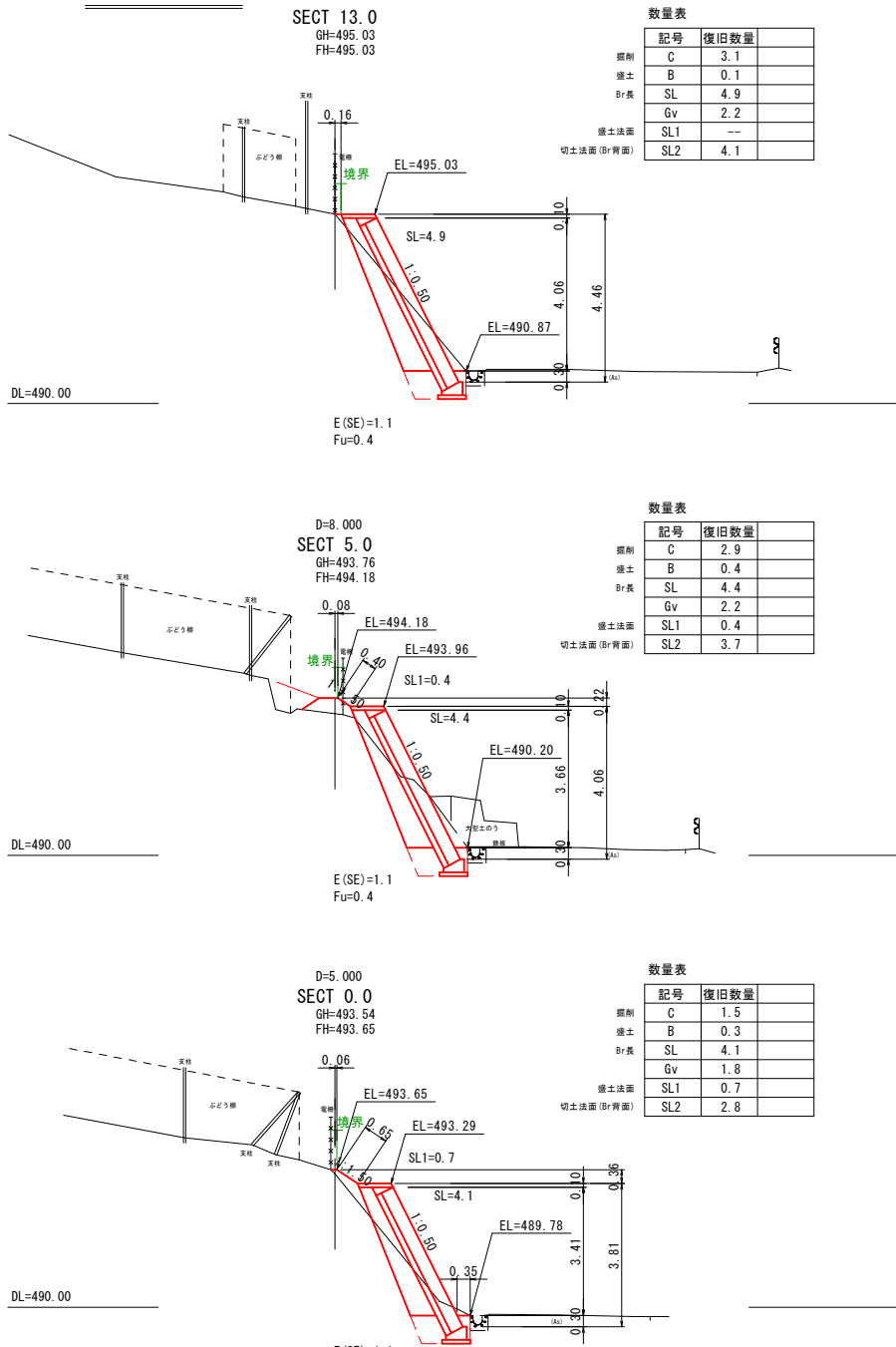
災害復旧延長 L=13.0m

縦断図

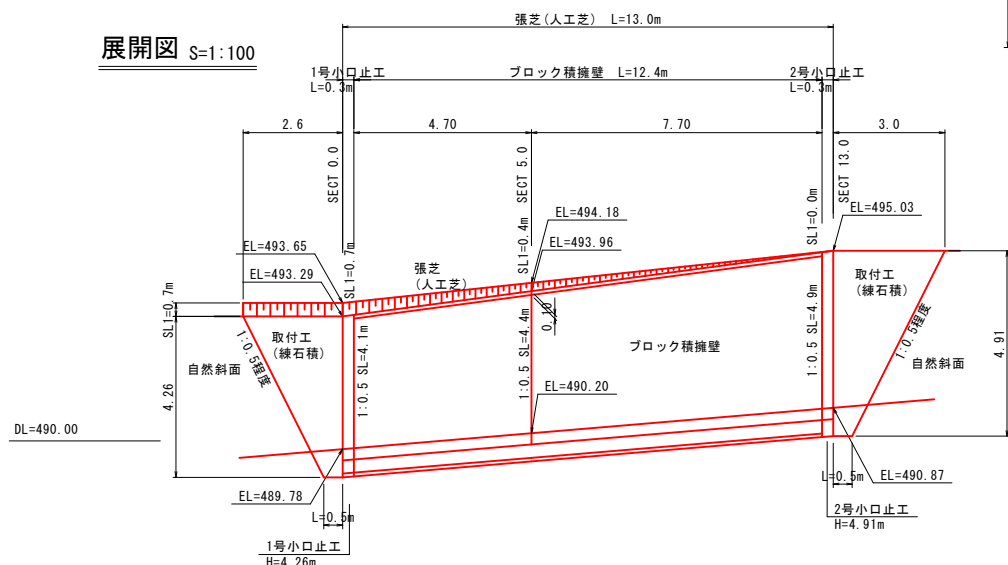
V=1:100
H=1:250



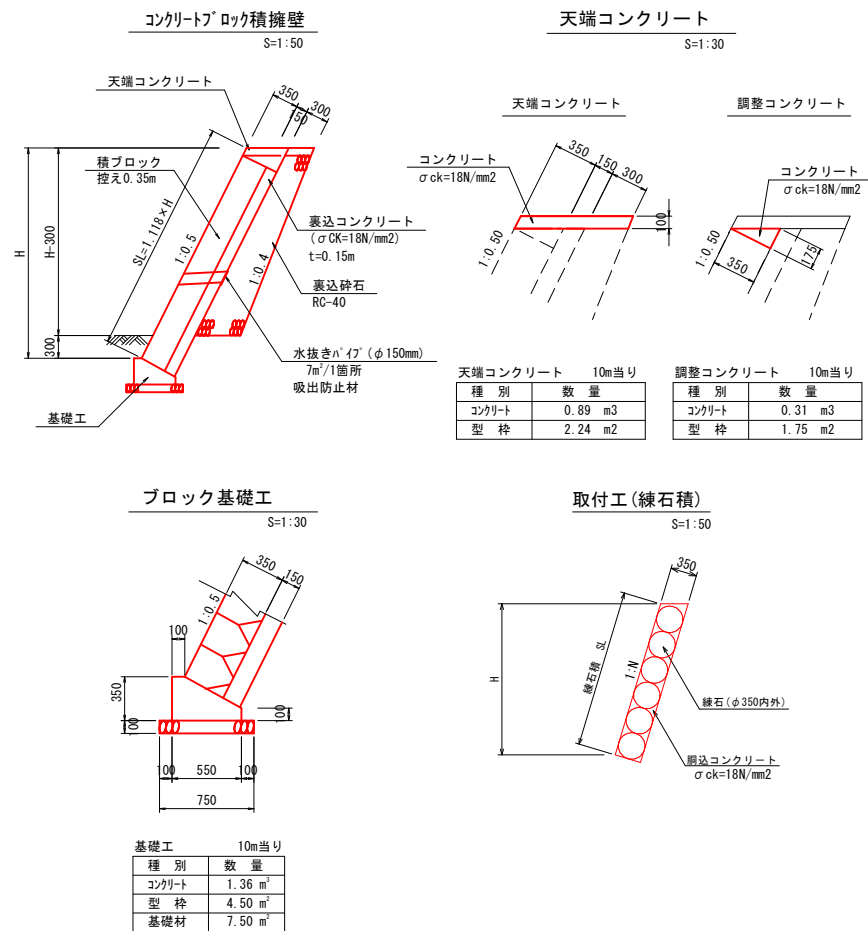
横断面図 S=1:100



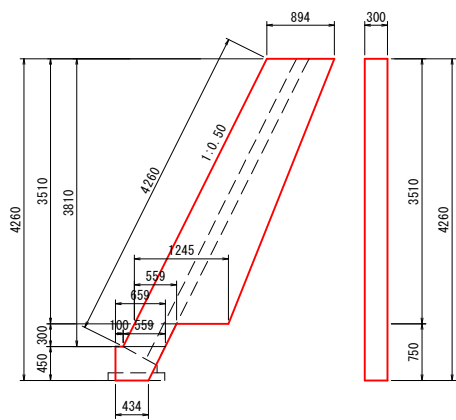
展開図 S=1:100



構造図 図示



1号小口止工 (SECT0.0) H=4.26



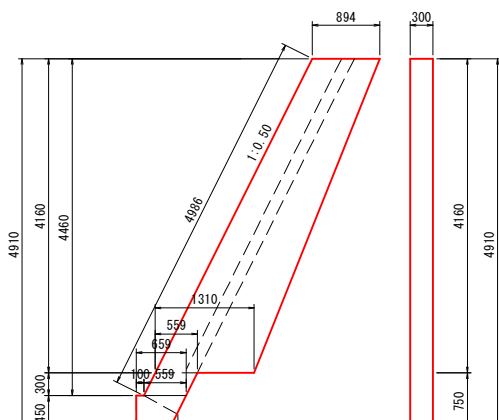
$A=1/2 \times (0.894+1.245) \times 3.51+0.559 \times 0.30$

$+1/2 \times (0.659+0.434) \times 0.45 = 4.168$

コンクリート $V=4.168 \times 0.30 = 1.25$

型枠 $A=4.168 \times 2 + (4.26+0.45) \times 0.30 = 9.75$

2号小口止工 (SECT13.0) H=4.91



$A=1/2 \times (0.894+1.310) \times 4.16+0.559 \times 0.30$

$+1/2 \times (0.659+0.434) \times 0.45 = 4.998$

コンクリート $V=4.998 \times 0.30 = 1.50$

型枠 $A=4.998 \times 2 + (4.986+0.45) \times 0.30 = 11.63$

路線名 町道油木田頭線
神石郡神石高原町油木

工事名	道路災害復旧工事		
図面名	設計図		
作成年月日			
縮尺	図示	図面番号	1 / 1
会社名			
事業者名	神石高原町		